





II Международный блицтурнир «Путешествие по странам и континентам» (для учащихся 3-5 классов)

Ответы

Ответ должен быть представлен строго в виде **ОДНОГО СЛОВА, БУКВЫ** или **ЧИСЛА** (согласно условию задания) без кавычек, точек, орфографических ошибок. Некоторые вопросы содержат подсказку – буквы ответа. Букву «ё» в слове можно писать как «ё» или как «е». Неверно записанные ответы не учитываются.

Дорогие ребята! Добро пожаловать в увлекательное путешествие по планете Земля! Благодаря нашему конкурсу вы узнаете, какие достопримечательности и интересные места существуют на нашей планете, а также познакомитесь с национальными блюдами, костюмами и традициями разных стран. Компанию вам в этом увлекательном путешествии составит кот Мурлыкин! В путь!





Задание №1	Ответ												
<p style="text-align: center;">Самое интересное</p> <p>Ребята, вы конечно уже знаете, что достопримечательность – это знаменитые места или старинные здания. Напишите в ответе, в какой стране Мурлыкин увидел самую большую в мире действующую средневековую крепость.</p> <p><i>В ответе укажите название страны.</i></p>	<div style="display: flex; align-items: center; justify-content: center;"> <div style="margin-right: 10px;"> <p style="background-color: #FFD700; padding: 2px 5px;">/// Кения</p> <p style="background-color: #D2691E; padding: 2px 5px;">/// Россия</p> <p style="background-color: #3CB371; padding: 2px 5px;">/// Мексика</p> </div>  </div> <p style="font-size: 1.2em; color: blue; margin-top: 20px;"><i>Россия</i></p>												
Задание №2	Ответ												
<p style="text-align: center;">Мне сверху видно всё...</p> <p>Жюль Верн написал книгу под названием «Вокруг света за 80 дней». Эта история рассказывает о человеке, который за 80 дней облетел на воздушном шаре вокруг Земли. Название одной страны, над которой пролетал герой книги, спряталось в нашей таблице. Прочитать его можно по горизонтали и по вертикали. Найди название этой страны.</p> <p style="text-align: center;">- - - - -</p> <p><i>В ответе укажите название страны.</i></p>	<table border="1" style="border-collapse: collapse; text-align: center; width: 100px; height: 100px;"> <tr><td>М</td><td>Р</td><td>Д</td></tr> <tr><td>О</td><td>Е</td><td>Ц</td></tr> <tr><td>Г</td><td>Р</td><td>Я</td></tr> <tr><td>А</td><td>Н</td><td>Ц</td></tr> </table> <p style="font-size: 1.2em; color: blue; margin-top: 20px;"><i>Греция</i></p>	М	Р	Д	О	Е	Ц	Г	Р	Я	А	Н	Ц
М	Р	Д											
О	Е	Ц											
Г	Р	Я											
А	Н	Ц											
Задание №3	Ответ												
<p style="text-align: center;">Семь чудес света</p> <p>Семь чудес света – это древнейшие памятники архитектуры, которые по праву считаются самыми великими творениями рук человека. Кот Мурлыкин задумался, а на каком материке можно увидеть одно из самых древних и, тем не менее, ярких Чудес света, изображенное на картинке?</p> <p><i>В ответе укажите только номер выбранного варианта (1 или 2 или 3)</i></p>	<div style="display: flex; align-items: center; justify-content: center;"> <div style="margin-right: 10px;"> <p style="background-color: #FFD700; padding: 2px 5px;">01 /// Евразия</p> <p style="background-color: #D2691E; padding: 2px 5px;">02 /// Африка</p> <p style="background-color: #3CB371; padding: 2px 5px;">03 /// Южная Америка</p> </div>  </div> <p style="font-size: 1.5em; color: blue; margin-top: 20px;"><i>2</i></p>												

<p style="text-align: center;">Задание №4</p> <p style="text-align: center;">Политическая география</p> <p>На земном шаре существует примерно 200 стран. Они расположены на разных материках, в разнообразных климатических условиях. Страны различаются и размерами занимаемых территорий, и количеством жителей. В какой части света расположена Финляндия? Посмотри на карту и выбери ответ!</p> <p><i>В ответе укажите только номер выбранного варианта (1 или 2 или 3)</i></p>	<p style="text-align: center;">Ответ</p> <p style="text-align: center;">2</p>
<p style="text-align: center;">Задание №5</p> <p style="text-align: center;">Встречают по одежке ...</p> <p>Красивые города и уютные деревни, леса и горы, реки и озера – в Германии туристам предстоит сложный выбор. Можно осматривать достопримечательности и ходить по музеям, любоваться старинными соборами и дворцами, а можно отправиться на природу, например, в Баварские Альпы. Национальный костюм – предмет гордости немцев. Современные модельеры шьют национальные костюмы из самых разных тканей. Найди на картинке Мурлыкина национальный костюм жителей Германии.</p> <p><i>В ответе укажите только номер выбранного варианта (1 или 2 или 3)</i></p>	<p style="text-align: center;">Ответ</p> <p style="text-align: center;">1</p>
<p style="text-align: center;">Задание №6</p> <p>Визитная карточка Швейцарии!</p> <p>Самое известное блюдо, которое является визитной карточкой швейцарской кухни. Появилось оно случайно, когда однажды швейцарцы попробовали макать кусочки хлеба и картошки в горячую смесь из нескольких сортов сыра, расплавленных в котелке.</p> <p style="text-align: center;">- - - - -</p> <p><i>В ответе укажи название национального швейцарского блюда.</i></p>	<p style="text-align: center;">Ответ</p> <p style="text-align: center;">Фондю</p>
<p style="text-align: center;">Задание №7</p> <p style="text-align: center;">Столичная страничка</p> <p>У каждой страны есть свой столичный город, где живут и работают руководители государства. Обычно это большие и шумные города. Как правило, столицы известны и тем, что являются крупными культурными центрами страны. Какой город из списка Мурлыкина не является столицей государства?</p> <p><i>В ответе укажите только номер выбранного варианта (1 или 2 или 3)</i></p>	<p style="text-align: center;">Ответ</p> <p style="text-align: center;">2</p>



Задание №8	Ответ
<p style="text-align: center;">Северная Америка</p> <p>Северная Америка – третий по величине материк Земли. Туристов привлекают национальные парки Канады, Диснейленд в Калифорнии, легендарный Голливуд и Нью-Йорк – город небоскребов. Ребята, назовите самую старинную и длинную улицу Нью-Йорка.</p> <p><i>В ответе укажите только номер выбранного варианта (1 или 2 или 3)</i></p>	<div style="display: flex; align-items: center;"> <div style="margin-right: 10px;"> <p>01 // Арбат</p> <p>02 // Бродвей</p> <p>03 // Елисейские поля</p> </div>  </div> <p style="text-align: center; font-size: 2em; color: blue;">2</p>
Задание №9	Ответ
<p style="text-align: center;">Самые известные!</p> <p>Европа – самая посещаемая туристами часть света. Здесь находятся наиболее узнаваемые и популярные архитектурные памятники в мире, о которых наверняка слышал и ты. Колизей – самое известное и одно из самых больших сооружений Древнего мира, сохранившихся до наших дней. Ребята, подскажите Мурлыкину, а в какой стране находится Колизей – символ величия и мощи Рима!</p> <p><i>В ответе укажите только номер выбранного варианта (1 или 2 или 3)</i></p>	<div style="display: flex; align-items: center;"> <div style="margin-right: 10px;"> <p>01 // Бельгия</p> <p>02 // Австрия</p> <p>03 // Италия</p> </div>  </div> <p style="text-align: center; font-size: 2em; color: blue;">3</p>
Задание №10	Ответ
<p style="text-align: center;">Творческий беспорядок</p> <p>Посмотри, сколько здесь всего интересного! Знаменитые достопримечательности и многое другое! Кажется, что отыскать тут что-то просто невозможно. А давай проверим, получится ли у тебя это сделать! Попробуй найти в этом беспорядке цветок – символ Индии.</p> <p style="text-align: center;">— — — — —</p> <p><i>В ответе укажи название цветка.</i></p>	 <p style="text-align: center; font-size: 2em; color: blue;">Лотос</p>
Задание №11	Ответ
<p style="text-align: center;">Леди Свобода</p> <p>Мурлыкин большой любитель путешествий. Где он только не побывал и какие достопримечательности он только не видел. А в какой стране наш герой увидел эту статую?"</p> <p><i>В ответе укажите только номер выбранного варианта (1 или 2 или 3)</i></p>	<div style="display: flex; align-items: center;"> <div style="margin-right: 10px;"> <p>01 // Индия</p> <p>02 // Алжир</p> <p>03 // США</p> </div>  </div> <p style="text-align: center; font-size: 2em; color: blue;">3</p>

Задание №12	Ответ
<p>Самая знаменитая восточная сладость! Это самое известное восточное блюдо, которое готовится из слоеного теста. Родиной ароматного сладкого кушанья с ореховой прослойкой, имеющего ни с чем несравнимый вкус, считается Турция. Недаром эту выпечку так любили султаны и короли. Но не только высокие чины почитали это вкусное лакомство. И в наши дни многие ребяташки, а также их родители с удовольствием поедают эту сладость</p> <p style="text-align: center;">— — X — — в —</p> <p><i>В ответе укажи название сладкого кушанья, любимого жителями многих стран.</i></p>	<div style="text-align: right;">  </div> <p style="text-align: center; color: blue; font-size: 1.2em;"><i>Пахлава</i></p>
Задание №13	Ответ
<p style="text-align: center;">Все флаги в гости к нам</p> <p>Каждое государство имеет свои символы: это государственный герб, гимн и флаг. Цвета национального флага имеют символическое значение: белый цвет означает благородство и справедливость, красный – решимость отстаивать идеалы человечества, желтый – просветление и власть, а синий – цвет моря на флагах морских держав. Флаг какого государства изобразил для тебя на картинке хитрый кот Мурлыкин?</p> <div style="display: flex; align-items: center; justify-content: center;"> <div style="margin-right: 10px;"> <p>01 // Чехия</p> <p>02 // Литва</p> <p>03 // Монголия</p> </div>  </div> <p><i>В ответе укажите только номер выбранного варианта (1 или 2 или 3)</i></p>	<p style="text-align: center; color: blue; font-size: 1.5em;">3</p>
Задание №14	Ответ
<p>Соедини достопримечательность и её название.</p> <p>1. 1-В, 2-Б, 3-А 2. 1-А, 2-В, 3-Б 3. 1-В, 2-А, 3-Б</p> <p><i>В ответе укажите только номер выбранного варианта (1 или 2 или 3)</i></p>	<div style="text-align: center;">  </div> <p style="text-align: center; color: blue; font-size: 1.5em;">3</p>
Задание №15	Ответ
<p style="text-align: center;">Танец Льва</p> <p>Танец Льва – народный танец не только в Китае, но и в Японии. В этом танце множество людей под цветной накидкой выстраиваются в линию. Цепочка танцующих под музыку людей весело проходит по улицам города. Рассмотрите наши картинки и выберите ту, на которой изображен Танец Льва.</p> <div style="display: flex; align-items: center; justify-content: center;"> <div style="margin-right: 10px;"> <p>1</p> </div> <div style="margin-right: 10px;"> <p>2</p> </div> <div> <p>3</p> </div> </div> <p><i>В ответе укажите только номер выбранного варианта (1 или 2 или 3)</i></p>	<p style="text-align: center; color: blue; font-size: 1.5em;">2</p>

<p style="text-align: center;">Задание №16</p> <p>В какой природной зоне находится Египет? Рассмотрни картинки и выбери ответ.</p> <p><i>В ответе укажите только номер выбранного варианта (1 или 2 или 3)</i></p>		<p>Ответ</p> <p style="font-size: 24px; color: blue;">3</p>
<p style="text-align: center;">Задание №17</p> <p style="text-align: center;">Попробуй отыскать!</p> <p>Италия – одна из самых привлекательных для туристов стран мира, родина известных скульпторов и художников. По городу Венеции туристы передвигаются на лодках – гондолах. Управляет лодкой гондольер. Стать им непросто – нужно сдать не один экзамен. Помоги коту Мурлыкину найти на картинке гондольера!</p> <p><i>В ответе укажите только номер выбранного варианта (1 или 2 или 3)</i></p>		<p>Ответ</p> <p style="font-size: 24px; color: blue;">2</p>
<p style="text-align: center;">Задание №18</p> <p>Какого материка не хватает на нашей карте?</p> <p><i>В ответе укажите только номер выбранного варианта (1 или 2 или 3)</i></p>		<p>Ответ</p> <p style="font-size: 24px; color: blue;">3</p>
<p style="text-align: center;">Задание №19</p> <p style="text-align: center;">Самые известные!</p> <p>Европа – самая посещаемая туристами часть света. Здесь находятся наиболее узнаваемые и популярные архитектурные памятники в мире, о которых наверняка слышал и ты. Эйфелева башня – это известнейшая достопримечательность Парижа. Ребята, подскажите Мурлыкину, символом какой страны является Эйфелева башня!</p> <p><i>В ответе укажите только номер выбранного варианта (1 или 2 или 3)</i></p>		<p>Ответ</p> <p style="font-size: 24px; color: blue;">2</p>
<p style="text-align: center;">Задание №20</p> <p>Соедини страну и материк, на котором она располагается.</p> <p>1. 1-А, 2-В, 3-Б 2. 1-В, 2-А, 3-Б 3. 1-Б, 2-А, 3-В</p> <p><i>В ответе укажите только номер выбранного варианта (1 или 2 или 3)</i></p>		<p>Ответ</p> <p style="font-size: 24px; color: blue;">2</p>